

PROYECTO
PROYECTO ARQUITECTÓNICO
DEL PARQUE CLOUTHIER

CONTRATO
MSF-CPM-RP-078/19-AD

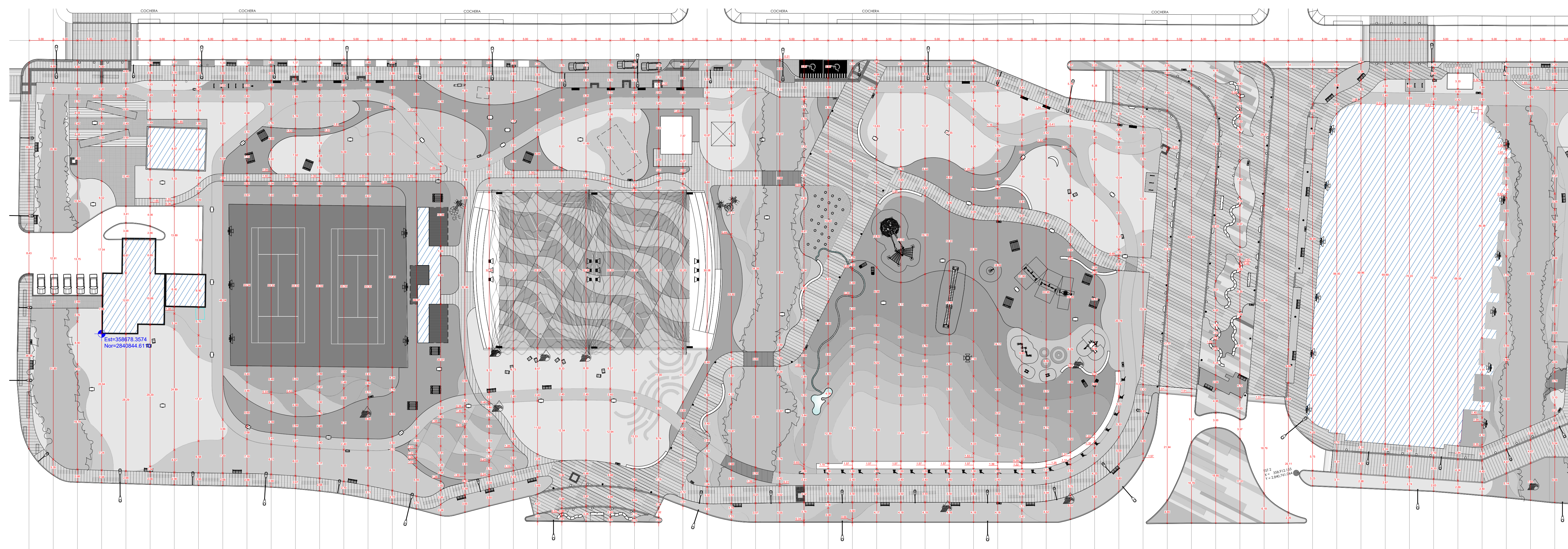
NOTAS GENERALES Y DESCRIPCIÓN DE NOMENCLATURA

Acotaciones y niveles en metros.
Sistema de coordenadas: UTM (Universal Transversa de Marcator), Zona 14 unidades en metros, elipsoide: GRS-80, Datum: ITRF08 EPOCA 2010)

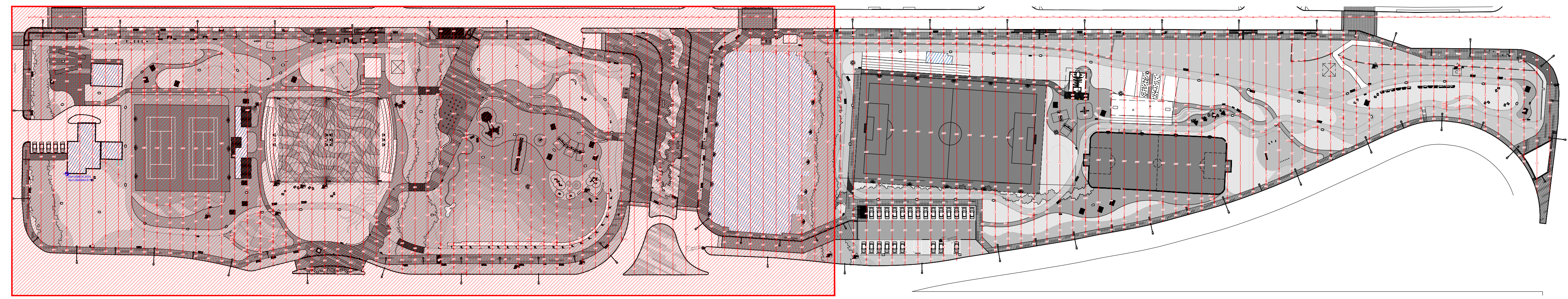

- NNT Nivel natural del terreno
- NPT Nivel de piso terminado
- NJ Nivel de jardín
- NB Nivel de banquetea
- NLJ Nivel de losa jardín
- ↕ Nivel indicado en planta
- ↗ Nivel indicado en corte o alzado
- ↔ Cambio de nivel en piso
- ↔ Cambio de acotadas
- ▨ Área fuera del proyecto

REVISIONES


SIMBOLOGÍA



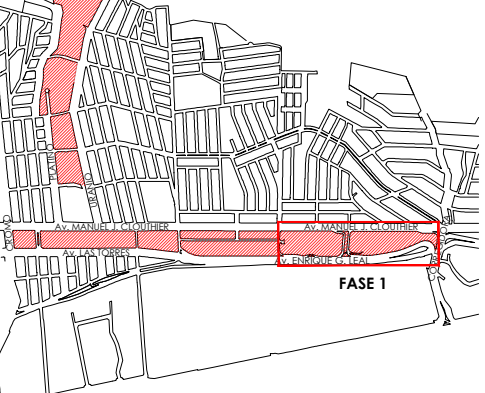
PLANO SITIO UT2 **ESC. 1:400**



PLANO LLAVE FASE 1 **ESC. 1:1000**



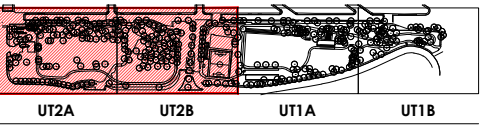
LOCALIZACIÓN



DIRECCIÓN

Ave. Clouthier entre las calles Ave. Corregidora y Cromo, San Pedro Garza García

PLANO LLAVE (FASE 1)



REVISÓ

Ing. Mauricio Mendo Vargas
Gerente de Proyecto

APROBÓ

Arq. Héctor Hinajosa
Dirección de Construcción de Obras Públicas San Pedro

PROYECTO

Arq. Teresa María de la Garza

PV paisajismo

PLANO

TRAZO
UT2

ESPECIALIDAD
ALBAÑILERÍA Y O. CIVIL

FECHA
NOVIEMBRE 2019

ESCALA
1:400

CLAVE
AL-01-112